

bikefriendlychios

με ποδήλατο στη Χίο



ΔΗΜΟΣ ΧΙΟΥ






με ποδήλατο στη Χίο; :(

ναι, με ποδήλατο στη Χίο! :)

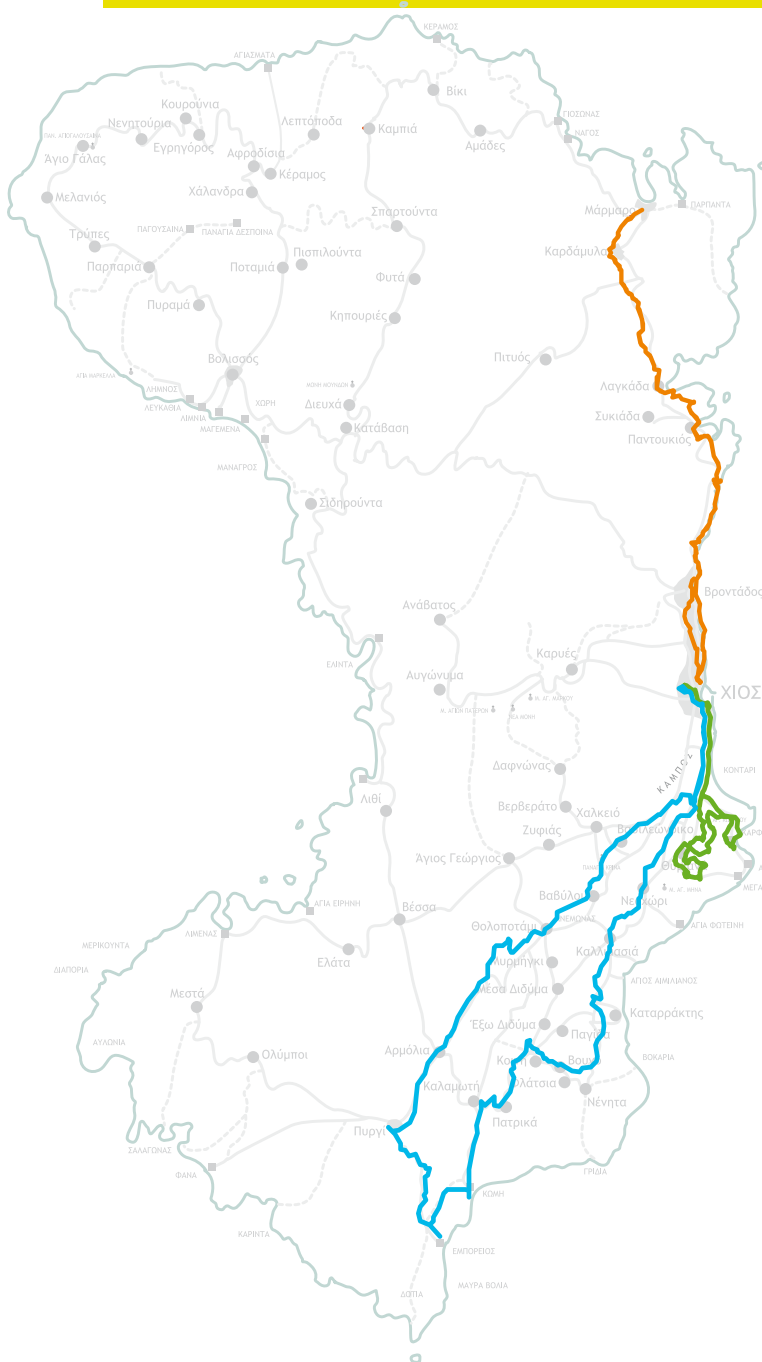
Η Χίος είναι ένα μεγάλο νησί (το πέμπτο σε έκταση νησί της Ελλάδας), με επιφάνεια 904 τετραγωνικά χιλιόμετρα. Πρωτεύουσα είναι η πόλη της Χίου, γνωστή και σαν Χώρα. Εκεί βρίσκεται και το κύριο λιμάνι του νησιού. Ο Δήμος Χίου περιλαμβάνει όλο το νησί της Χίου. Η Χίος έχει συνολικά 64 χωριά.

Το έδαφος της Χίου είναι κατά το κύριο μέρος ορεινό, ενώ μόνο στα νότια και ανατολικά σχηματίζονται κάποιες πεδινές εκτάσεις. Το νησί είναι γνωστό για τα γραφικά του τοπία, αλλά και για το εύκρατο μεσογειακό κλίμα με ήπιους χειμώνες και με σπάνιες βροχές το καλοκαίρι. Οι άνεμοι συνήθως πνέουν βόρειοι-βορειοδυτικοί και η θερμοκρασία κυμαίνεται μεταξύ 28-29°C.

Η Χίος έχει ιδιαίτερη φυσιογνωμία, πολλά και σπουδαία ιστορικά μνημεία, μοναδική και πλούσια φύση και πάμπολλες πεντακάθαρες παραλίες. **Διαδρομές ιστορικού και φυσικού ενδιαφέροντος, διαδρομές βουνού και αθλητικές ποδηλατικές διοργανώσεις προσφέρονται για να γνωρίσει κάποιος τη Χίο και με ποδήλατο!** Παράλληλα, αναπτύσσεται συνεχώς στο νησί ένα **δίκτυο υποστήριξης** της ποδηλασίας, όπως **ποδηλατικοί σύλλογοι, οργανωμένες ποδηλατικές εξορμήσεις, επιχειρήσεις ενοικίασης ποδηλάτων, επιχειρήσεις επισκευής, χώροι στάθμευσης, κ.ά.** καλλιεργώντας αυτήν την eco-friendly δραστηριότητα όλο το χρόνο και για όλους!



διαδρομές βουνού



ιστορικές / φυσιολατρικές διαδρομές I

Χίος – Κάμπος – Καρφάς – Χίος

24 km | υψομετρική διαφορά **85 m** | **Β.Δ. 1**

Εξαιρετικού ενδιαφέροντος διαδρομή γνωριμίας με την περιοχή του Κάμπου με τα μοναδικά αρχοντικά και τα περιβόλια των εσπεριδοειδών. Τα στενά δρομάκια είναι ιδανικά για ποδήλατο. Η διαδρομή περνάει από τα Θυμιανά και συνεχίζει μέχρι την αμμουδερή παραλία του Καρφά.

Πληροφορίες για τον Κάμπο θα βρείτε [ΕΔΩ](#).

Πληροφορίες για τη διαδρομή, [ΕΔΩ](#).



Χίος – Πυργί – Μουσείο Μαστίχας – Εμπορείό – Κώμη – Νένητα – Χίος

65 km | υψομετρική διαφορά **285 m** | **Β.Δ. 2**

Διαδρομή στην ανατολική πλευρά των Μαστιχοχωριών. Γνωριμία με χαρακτηριστικά μεσαιωνικά χωριά (Πυργί, Καλλιμασιά, κά), το Μουσείο Μαστίχας Χίου και δύο διάσημες παραλίες, τα Μαύρα Βόλια και την Κώμη.

Πληροφορίες για το Μουσείο Μαστίχας Χίου θα βρείτε [ΕΔΩ](#).

Πληροφορίες για τη διαδρομή, [ΕΔΩ](#).



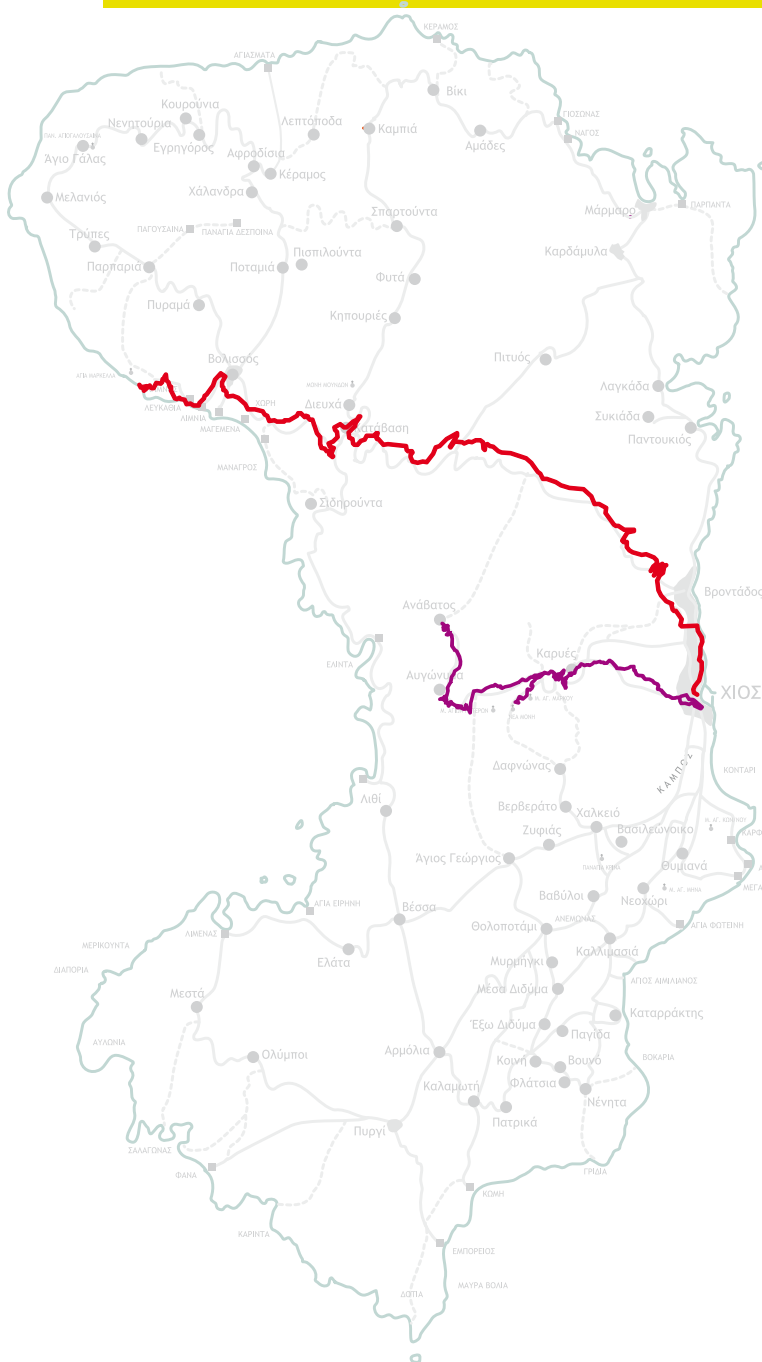
Χίος – Λαγκάδα – Καρδάμυλα – Χίος

52 km | υψομετρική διαφορά **175 m** | **Β.Δ. 3**

Βροντάδος, Λαγκάδα, Καρδάμυλα: τρεις ναυτότοποι της Χίου σε μία διαδρομή με εναλλαγές τοπίων και εξαιρετική θέα στις ανατολικές ακτές του νησιού, το σύμπλεγμα των Οινουσσών και τις μικρασιατικές ακτές. Η Λαγκάδα από τα must της Χίου.

Πληροφορίες για τη διαδρομή, [ΕΔΩ](#).





ιστορικές / φυσιολατρικές διαδρομές II

Χίος – Νέα Μονή – Αυγώνυμα – Ανάβατος – Χίος

50 km | υψομετρική διαφορά **707 m** | **Β.Δ. 4**

Ταξίδι στη βυζαντινή ιστορία της Χίου. Η Νέα Μονή, το πιο σημαντικό μεσαιωνικό μνημείο της Χίου (Μνημείο UNESCO) θα σας αποκαλύψει τα εξαιρετικά ψηφιδωτά της, στον Ανάβατο θα νιώσετε το δέος του μοναδικού καastroχωριού, ενώ από τα Αυγώνυμα θα μπορείτε να απολαύσετε ένα καταπληκτικό ηλιοβασίλεμα. Η θέα είτε προς την ανατολική είτε προς τη δυτική πλευρά του νησιού θα ανταμείψει την ανάβαση της διαδρομής.

Πληροφορίες για τη Νέα Μονή Χίου θα βρείτε [ΕΔΩ](#).

Πληροφορίες για τη διαδρομή, [ΕΔΩ](#).



Χίος – Βολισσός – Αγία Μαρκέλλα – Χίος

90 km | υψομετρική διαφορά **618 m** | **Β.Δ. 4**

Από ανατολή στα βορειοδυτικά, στην περιοχή της Αμανής. Εναλλαγές τοπίων και ουσιαστικά ένα εγκάρσιο πέρασμα του ορεινού κεντρικού τμήματος της Χίου. Στο τέλος το κεφαλοχώρι της Βολισσού και το Προσκύνημα της Αγίας Μαρκέλλας, της προστάτιδας του νησιού. Κάθε καλοκαίρι στη γιορτή της (22 Ιουλίου), η συγκεκριμένη διαδρομή πραγματοποιείται από εκατοντάδες πεζοπόρους. Στην περιοχή σας περιμένουν εξαιρετικές παραλίες.

Πληροφορίες για τη διαδρομή, [ΕΔΩ](#).



Όλες οι διαδρομές πραγματοποιούνται σε αμαξιτούς δρόμους του κεντρικού επαρχιακού δικτύου.

Απαιτείται ιδιαίτερη προσοχή και λήψη όλων των μέτρων ασφαλείας (προστατευτικό κράνος, ανακλαστήρες κτλ).

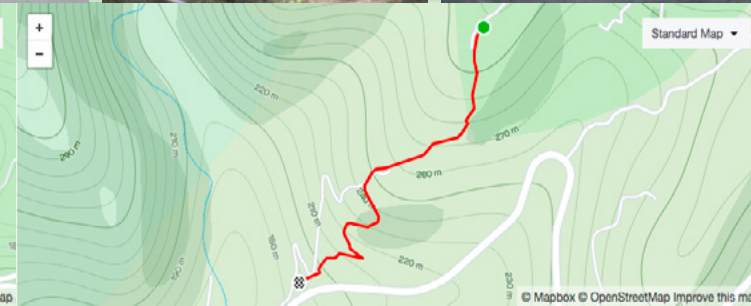
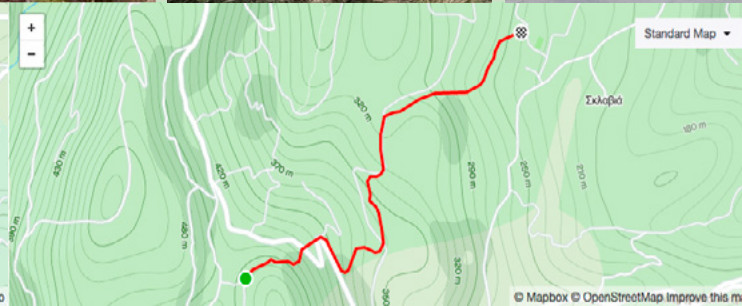
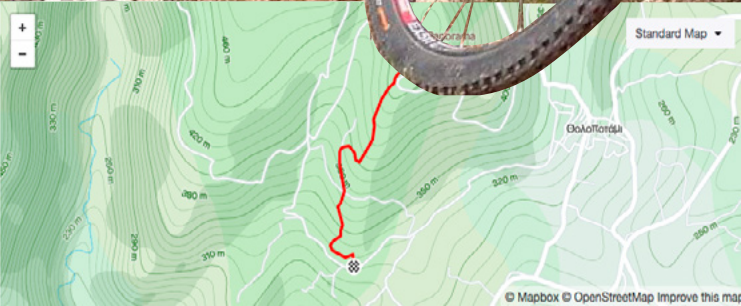


1ος αγώνας Chios Enduro MTB

Πλούσιο θέαμα με υψηλές ταχύτητες και ισχυρές δόσεις αδρεναλίνης στον **1ο αγώνα Chios Enduro MTB** που διεξήχθη στο Θολοποτάμι της Χίου το Σαββατοκύριακο 29-30 Μαΐου 2021 με **214 συνολικά συμμετοχές!**

Ποδηλάτες ορεινής ποδηλασίας από όλη την Ελλάδα δοκίμασαν τις αντοχές τους σε **4 ειδικές διαδρομές** μέσα στο δάσος του Θολοποταμίου συνολικού μήκους 7 χιλιομέτρων με 15 χιλιόμετρα συνδεδεμένες διαδρομές και 902 μέτρα υψομετρική διαφορά.

Η επιτυχία του εγχειρήματος υπόσχεται μια δυναμική συνέχεια!





χρήσιμα

Κάνετε κλικ στα εικονίδια για πρόσβαση στους αντίστοιχους ιστοχώρους

Τμήμα Απασχόλησης, Ναυτιλίας & Τουρισμού Δήμου Χίου

Τουριστικός Οδηγός Χίου

Φορέας Τουρισμού Χίου

Προτάσεις για ποδηλατικές διαδρομές από το portal chios.gov.gr

Επαγγελματίες σχετικοί με το ποδήλατο (πωλήσεις, συνεργεία, αξεσουάρ κλπ)

Ποδηλατικοί Σύλλογοι στη Χίο

«Ποδηλάτες Χίου»

**«Ποδηλατείν»
ΣΥΝΔΕΣΜΟΣ ΠΟΔΗΛΑΤΩΝ ΧΙΟΥ**